

下の町公園



住所: 福島県いわき市平下の町5-5



測定日: 2021.6.11

測定器: 歩行サーベイホットスポットファインダー
日立アロカメディカル TCS-172B
ベルトールド社 LB2045

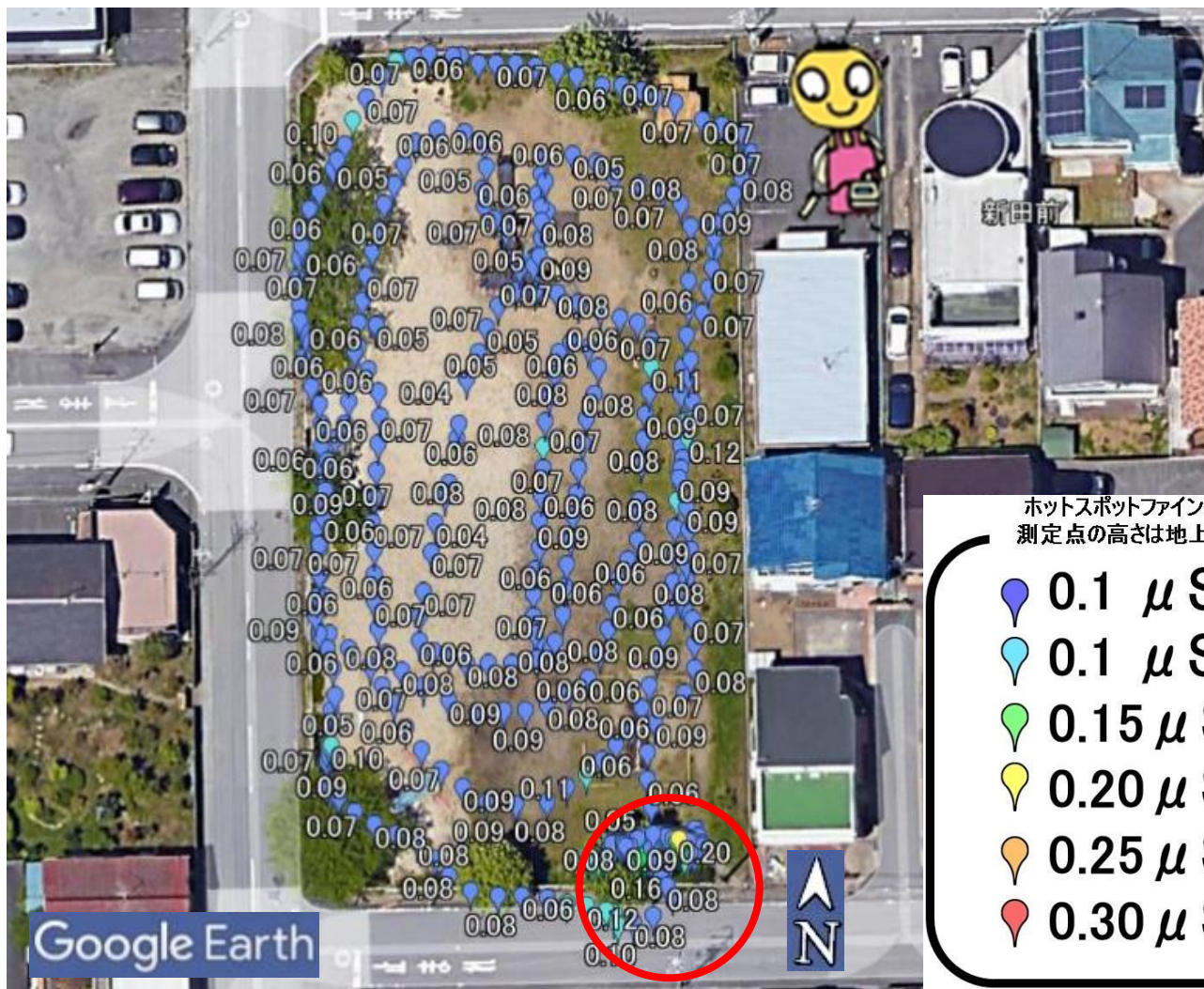


空間線量 50cm			
最大値	0.11 $\mu\text{Sv/h}$	最小値	0.05 $\mu\text{Sv/h}$
空間線量 5cm			
最大値	0.27 $\mu\text{Sv/h}$	最小値	0.06 $\mu\text{Sv/h}$
土壌測定値			
最大値	4310.88 Bq/kg	最小値	23.66 Bq/kg

下の町公園



測定日: 2021.6.11



ホットスポットファインダーによる測定値
測定点の高さは地上1m. 単位: $\mu\text{Sv}/\text{h}$


-  0.1 $\mu\text{Sv}/\text{h}$ 未満
-  0.1 $\mu\text{Sv}/\text{h}$ 以上
-  0.15 $\mu\text{Sv}/\text{h}$ 以上
-  0.20 $\mu\text{Sv}/\text{h}$ 以上
-  0.25 $\mu\text{Sv}/\text{h}$ 以上
-  0.30 $\mu\text{Sv}/\text{h}$ 以上

下の町公園



TEAM ママベク

測定日 : 2021.6.11



下の町公園



測定日：2021.6.11



① ブランコの下

空間線量

50cm 0.06 $\mu\text{Sv/h}$

5cm 0.07 $\mu\text{Sv/h}$

土壌測定値 52.46Bq/kg

② 公園中央

空間線量

50cm 0.05 $\mu\text{Sv/h}$

5cm 0.06 $\mu\text{Sv/h}$

土壌測定値 23.66Bq/kg

下の町公園



測定日：2021.6.11




③ 飛行機雲梯登り口、桜の木の下 空間線量

50cm 0.06 μ Sv/h

5cm 0.07 μ Sv/h

土壌測定値 39.05Bq/kg



④ すべり台雲梯の固定遊具 空間線量

50cm 0.06 μ Sv/h

下の町公園



測定日：2021.6.11



⑤ ブランコ近く、つつじの下

空間線量

50cm 0.11 μ Sv/h

5cm 0.27 μ Sv/h

土壌測定値 4310.88Bq/kg

